




государственное бюджетное общеобразовательное учреждение Самарской области
основная общеобразовательная школа с.Гвардейцы
муниципального района Борский Самарской области

Рассмотрено:
на заседании методического
объединения
Протокол № 1
от «24» 08 2020 г.
Руководитель МО 

Согласовано:
Ответственный
за учебную работу

Л.А.Гусейнова
от «01» 09 2020 г.

Утверждаю:
Директор ГБОУ ООШ
с.Гвардейцы

Т.Г.Ретинская
от «01» 09 2020 г.

**Рабочая учебная программа
по географии
для 9 класса.**

2 часа в неделю (всего 68 часов)

с. Гвардейцы
2020г.

Пояснительная записка

Рабочая программа по географии для 9 класса составлена на основе [Федерального государственного образовательного стандарта](#) основного общего образования, Основной образовательной программы основного общего образования ГБОУ ООШ с.Гвардейцы на 2020-2021 учебный год, Примерной образовательной программы по географии (авторы: И.И. Барина, В.П. Дронов, И.В. Душина, Л.Е. Савельева) – М.: «Дрофа», 2015 г.

В образовательном процессе используется учебник «География России. Хозяйство и географические районы» / Дронов В.П., Барина И.И., Ром В.Я. – М.: «Дрофа», 2017 г., входящий в утвержденный перечень учебников, рекомендованных МОиН РФ к использованию.

Рабочая программа рассчитана на 68 часов в год (2 часа в неделю).

Планируемые результаты освоения учебного предмета

- 1) формирование представлений о географии, её роли в освоении планеты человеком, о географических знаниях как компоненте научной картины мира, их необходимости для решения современных практических задач человечества и своей страны, в том числе задачи охраны окружающей среды и рационального природопользования;
- 2) формирование первичных компетенций использования территориального подхода как основы географического мышления для осознания своего места в целостном, многообразном и быстро изменяющемся мире и адекватной ориентации в нём;
- 3) формирование представлений и основополагающих теоретических знаний о целостности и неоднородности Земли как планеты людей в пространстве и во времени, основных этапах ее географического освоения, особенностях природы, жизни, культуры и хозяйственной деятельности людей, экологических проблемах на разных материках и в отдельных странах;
- 4) овладение элементарными практическими умениями использования приборов и инструментов для определения количественных и качественных характеристик компонентов географической среды, в том числе её экологических параметров;
- 5) овладение основами картографической грамотности и использования географической карты как одного из языков международного общения;
- 6) овладение основными навыками нахождения, использования и презентации

географической информации;

7) формирование умений и навыков использования разнообразных географических знаний в повседневной жизни для объяснения и оценки явлений и процессов, самостоятельного оценивания уровня безопасности окружающей среды, адаптации к условиям территории проживания, соблюдения мер безопасности в случае природных стихийных бедствий и техногенных катастроф;

8) формирование представлений об особенностях деятельности людей, ведущей к возникновению и развитию или решению экологических проблем на различных территориях и акваториях, умений и навыков безопасного и экологически целесообразного поведения в окружающей среде.

- «умение организовывать учебное сотрудничество и совместную деятельность»,
- «находить общее решение и разрешать конфликты на основе согласования позиций и учета интересов»;
- «формулировать, аргументировать и отстаивать свое мнение.

Личностные результаты:

Формулировать и объяснять собственную позицию в конкретных ситуациях общественной жизни на основе полученных знаний с позиции норм морали и общечеловеческих ценностей, прав и обязанностей гражданина

Метапредметные:

- находить и извлекать информацию в различном контексте;
- объяснять и описывать явления на основе полученной информации; анализировать и интегрировать полученную информацию;
- формулировать проблему,
- интерпретировать и оценивать её; делать выводы, строить прогнозы, предлагать пути решения.

Содержание учебного предмета

Раздел IV. Хозяйство России (продолжение) (20 ч)

ВВЕДЕНИЕ (1 ч)

Повторение и обобщение знаний о хозяйстве России, полученных в курсе географии 8 класса.

ВТОРИЧНЫЙ СЕКТОР ЭКОНОМИКИ – ОТРАСЛИ, ПЕРЕРАБАТЫВАЮЩИЕ СЫРЬЁ (12 ч)

Тема 1. Топливо-энергетический комплекс (ТЭК). Что такое топливо-энергетический комплекс. Для чего и как составляется топливо-энергетический баланс. Каковы проблемы развития российского ТЭК.

Тема 2. Нефтяная промышленность. Сколько нефти добывается в России. Где расположены основные нефтяные базы страны. Куда транспортируют и где перерабатывают российскую нефть. Как нефтяная промышленность влияет на окружающую среду.

Тема 3. Газовая промышленность. Сколько природного газа добывают в России. Где в России расположены основные базы добычи газа. Куда транспортируют российский газ. Как газовая промышленность влияет на окружающую среду.

Тема 4. Угольная промышленность. Сколько угля добывается в России. Где находятся основные базы добычи угля. Как угольная промышленность влияет на окружающую среду.

Тема 5. Электроэнергетика. Сколько электроэнергии производится в России. Как размещаются электростанции различных типов. Как в России используют нетрадиционные источники энергии. Что такое энергосистемы и для чего они нужны. Как электроэнергетика влияет на окружающую среду.

Тема 6. Metallургия. География чёрной металлургии. Что такое металлургия. Сколько чёрных металлов производится в России. Как размещаются металлургические предприятия. Где находятся основные районы производства чёрных металлов. Как чёрная металлургия влияет на окружающую среду.

Тема 7. География цветной металлургии. Сколько цветных металлов производится в России. Где размещаются предприятия цветной металлургии. Где находятся основные районы производства цветных металлов. Как цветная металлургия влияет на окружающую среду.

Тема 8. Химическая промышленность. Что производит химическая промышленность. Чем химическая промышленность отличается от других отраслей.

Тема 9. География химической промышленности. Как размещаются предприятия

химической промышленности. Где находятся основные районы химической промышленности. Как химическая промышленность влияет на окружающую среду.

Тема 10. Лесная промышленность. Сколько продукции лесной промышленности производится в России. Как размещаются предприятия лесной промышленности. Как лесная промышленность влияет на окружающую среду.

Тема 11. Машиностроение. Сколько машин производится в России. Как размещаются предприятия машиностроения. Где находятся основные районы машиностроения. Как машиностроение влияет на окружающую среду.

Тема 12. Пищевая и лёгкая промышленность. Чем пищевая и лёгкая промышленность отличаются от других отраслей хозяйства. Как размещаются предприятия пищевой и лёгкой промышленности. Где находятся основные районы пищевой и лёгкой промышленности. Как

пищевая и лёгкая промышленность влияют на окружающую среду.

ТРЕТИЧНЫЙ СЕКТОР ЭКОНОМИКИ – СФЕРА УСЛУГ (7 ч)

Тема 1. Состав и значение сферы услуг. Что такое услуги и какими они бывают. Как устроена сфера услуг. Как развита в России сфера услуг.

Тема 2. Роль и значение транспорта. Что такое транспортная система. Как учитывается роль различных видов транспорта в транспортной системе.

Тема 3. Сухопутный транспорт. Какой вид транспорта ведущий в России. Почему автомобильный транспорт недостаточно развит в России. Как железнодорожный и автомобильный транспорт влияют на окружающую среду.

Тема 4. Водный транспорт. Каковы особенности морского транспорта России. Какой морской бассейн ведущий в морском транспорте страны. Что перевозят внутренним водным транспортом. Как водный транспорт влияет на окружающую среду.

Тема 5. Авиационный и трубопроводный транспорт. Связь. Каковы особенности авиационного транспорта России. Какова роль трубопроводного транспорта в транспортной системе. Как авиационный и трубопроводный транспорт влияют на окружающую среду. Какие бывают виды связи. Как в России развита связь.

Тема 6. Наука. Какова роль науки и образования в современном обществе. Какова география российской науки. Что такое наукограды.

Тема 7. Жилищное и рекреационное хозяйство. Каковы особенности жилищного фонда России. Как россияне обеспечены жильем. Как жилой фонд размещен по

территории страны. Что такое рекреационное хозяйство.

Раздел V. География крупных регионов России (39 ч).

РАЙОНИРОВАНИЕ РОССИИ (1 ч)

Тема 1. Зачем районировать территорию страны. Что такое районирование. Как отличаются виды районирования.

ЕВРОПЕЙСКАЯ РОССИЯ (ЗАПАДНЫЙ МАКРОРЕГИОН) (25 ч)

Тема 1. Общая характеристика Европейской России. Что такое Европейская Россия и каково её географическое положение. Каковы особенности природы Европейской России. Чем характеризуются природные ресурсы, население и хозяйство этой части страны.

Тема 2. Европейский Север. Географическое положение. Почему Европейский Север освоен слабее своих соседей. В чем выгоды приморского положения района. Как влияют на развитие района особенности соседского положения.

Тема 3. Природа Европейского Севера. Чем различается природа различных частей района. Чем богаты моря, омывающие Европейский Север.

Тема 4. Население и хозяйственное освоение Европейского Севера. Каковы особенности современного населения района. Как заселялся и осваивался Европейский Север.

Тема 5. Хозяйство Европейского Севера. В чем главные особенности хозяйства Европейского Севера. Каковы ведущие отрасли промышленности района. Каковы экологические проблемы района.

Тема 6. Северо-Западный район. Географическое положение. Каковы главные черты географического положения района. Как повлияло на развитие района его столичное положение.

Тема 7. Природа Северо-Запада. С чем связаны особенности природы Северо-Запада. Какими природными ресурсами богат район.

Тема 8. Население и хозяйственное освоение Северо-Запада. Сколько людей проживает в Европейском Северо-Западе. Как заселялся и обживался район.

Тема 9. Хозяйство Северо-Запада. Как на хозяйство района влияет его приморское положение. Какую роль в хозяйстве страны играет промышленность Северо-Запада. Какая отрасль – ведущая в сельском хозяйстве района. Какова экологическая ситуация в районе.

Тема 10. Центральная Россия. Географическое положение. Каков состав Центральной России. Какова главная черта географического положения района. Как влияет на развитие района столичность положения.

Тема 11. Население и хозяйственное освоение Центральной России. Сколько людей живет в Центральной России. Как размещается городское и сельское население района. Какие народы населяют район. Как осваивался и заселялся район.

Тема 12. Хозяйство Центральной России. Чем отличается хозяйство Центральной России. Какие отрасли промышленности развиты в районе. Каково внутреннее различие сельского хозяйства Центральной России. Каковы экологические проблемы района.

Тема 13. Европейский Юг. Географическое положение. Каковы главные особенности географического положения района. Как влияют на природу и хозяйство Европейского Юга омывающие его моря.

Тема 14. Природа Европейского Юга. Чем определяются особенности природы Европейского Юга. Каково главное природное богатство района.

Тема 15. Население и хозяйственное освоение Европейского Юга. Почему население Европейского Юга быстро увеличивается. Где проживает большинство населения Европейского Юга. Какие народы проживают на Европейском Юге. В чем заключаются социальные проблемы Европейского Юга. Как заселялся и осваивался Европейский Юг.

Тема 16. Хозяйство Европейского Юга. В чем особенности хозяйства Европейского Юга. Какая отрасль – главная в хозяйстве района. Какие отрасли промышленности развиты на Европейском Юге. Почему Европейский Юг – главный курортный район страны. Каковы экологические проблемы района.

Тема 17. Поволжье. Географическое положение. В чем главные особенности физико-географического положения района. В чем главные особенности экономико-географического, геополитического и эколого-географического положения района.

Тема 18. Природа Поволжья. Как географическое положение влияет на природу Поволжья. Какие природные ресурсы Поволжья – наиболее ценные. Какие неблагоприятные природные явления характерны для Поволжья.

Тема 19. Население и хозяйственное освоение Поволжья. Сколько людей живет в Поволжье. Как размещено население по территории Поволжья. Какие народы

заселяют Поволжье. Как заселялось и осваивалось Поволжье.

Тема 20. Хозяйство Поволжья. В чем особенности хозяйства Поволжья. Какие отрасли промышленности развиты в Поволжье. Что производит сельское хозяйство района. Каковы экологические проблемы района.

Тема 21. Урал. Географическое положение. Какова главная черта географического положения Урала. Как географическое положение влияет на развитие района.

Тема 22. Природа Урала. Как пограничность проявляется в особенностях природы Урала. Почему столь разнообразны природные ресурсы Урала.

Тема 23. Население и хозяйственное освоение Урала. Сколько людей живет на Урале. Как размещено население по территории Урала. Какие народы населяют Урал. Как заселялся и осваивался Урал.

Тема 24. Хозяйство Урала. Каковы особенности хозяйства Урала. Какие отрасли промышленности – ведущие в хозяйстве района. Как на Урале развито сельское хозяйство. Какова экологическая ситуация на Урале.

АЗИАТСКАЯ РОССИЯ (ВОСТОЧНЫЙ МАКРОРЕГИОН) (13 ч)

Тема 1. Азиатская Россия. Географическое положение. Каковы особенности геополитического положения и природных условий Азиатской России. Какие природные ресурсы Азиатской России используются наиболее активно.

Тема 2. Западная Сибирь. Географическое положение. Как географическое положение влияет на её природу и хозяйство. Чем определяется геополитическое положение района.

Тема 3. Природа Западной Сибири. Какой рельеф преобладает в Западной Сибири. Какие факторы влияют на климат района. Почему в Западной Сибири много болот. Сколько природных зон в Западной Сибири. Какими природными ресурсами богата Западная Сибирь.

Тема 4. Население и хозяйственное освоение Западной Сибири. Сколько людей живет в Западной Сибири. Как осваивалась Западная Сибирь.

Тема 5. Хозяйство Западной Сибири. В чем особенности хозяйства Западной Сибири. Какие отрасли промышленности главные в хозяйстве района. Где производится основная часть сельскохозяйственной продукции района. Каковы экологические проблемы Западной Сибири.

Тема 6. Восточная Сибирь. Географическое положение. Каковы главные

особенности физико-географического положения района. Как оценивается экономико-географическое и геополитическое положение района.

Тема 7. Природа Восточной Сибири. Каковы особенности рельефа Восточной Сибири. Почему в Восточной Сибири резко континентальный климат. Куда впадают реки Восточной Сибири. Сколько в районе природных зон. Какими природными ресурсами богата Восточная Сибирь.

Тема 8. Население и хозяйственное освоение Восточной Сибири. Каково население района и как оно размещается. Какие народы проживают в Восточной Сибири. Как заселялась и осваивалась Восточная Сибирь.

Тема 9. Хозяйство Восточной Сибири. Каковы особенности хозяйства района. Какие отрасли промышленности развиты в Восточной Сибири. В чем особенности сельского хозяйства района. В каких частях района наиболее остры экологические проблемы.

Тема 10. Дальний Восток. Географическое положение. Каковы главные особенности физико-географического положения Дальнего Востока. Как географическое положение влияет на развитие дальнего Востока.

Тема 11. Природа Дальнего Востока. Почему природа Дальнего Востока столь разнообразна. Каковы особенности морей, омывающих Дальний Восток. Какими природными ресурсами богат район.

Тема 12. Население и хозяйственное освоение Дальнего Востока. Сколько людей живет на Дальнем Востоке. Сколько в районе городов. Какие народы населяют район. Как заселялся и осваивался Дальний Восток.

Тема 13. Хозяйство Дальнего Востока. В чем особенности хозяйства Дальнего Востока. Какие отрасли – ведущие в промышленности района. Почему сельское хозяйство не обеспечивает потребности района. Каковы экологические проблемы Дальнего Востока.

Тематическое планирование

№ урока	Тема урока	Количество часов
Введение		
1	Что изучают в курсе географии России. Хозяйство и географические районы.	1

2	Входная контрольная работа.	1
Раздел IV. Хозяйство России (продолжение)		
ВТОРИЧНЫЙ СЕКТОР ЭКОНОМИКИ – ОТРАСЛИ, ПЕРЕРАБАТЫВАЮЩИЕ СЫРЬЁ		
3	Топливо-энергетический комплекс (ТЭК)	1
4	Нефтяная промышленность.	1
5	Газовая промышленность.	1
6	Угольная промышленность.	1
7	Электроэнергетика.	1
8	Металлургия. География черной металлургии.	1
9	География цветной металлургии.	1
10	Химическая промышленность.	1
11	География химической промышленности.	1
12	Лесная промышленность.	1
13	Машиностроение.	1
14	Пищевая и лёгкая промышленность.	1
ТРЕТИЧНЫЙ СЕКТОР ЭКОНОМИКИ – СФЕРА УСЛУГ		
15	Состав и значение сферы услуг.	1
16	Роль и значение транспорта.	1
17	Сухопутный транспорт.	1
18	Водный транспорт.	1
19	Авиационный и трубопроводный транспорт. Связь.	1
20	Наука.	1
21	Жилищное и рекреационное хозяйство.	1
22	Рубежная контрольная работа.	1
Раздел V. География крупных регионов России		

РАЙОНИРОВАНИЕ РОССИИ

23	Зачем районировать территорию страны?	1
ЕВРОПЕЙСКАЯ РОССИЯ (ЗАПАДНЫЙ МАКРОРЕГИОН)		
24	Общая характеристика Европейской России.	1
25	Европейский Север. Географическое положение.	1
26	Природа Европейского Севера.	1
27	Население и хозяйственное освоение Европейского Севера.	1
28	Хозяйство Европейского Севера.	1
29	Северо-Западный район. Географическое положение.	1
30	Природа Северо-Запада.	1
31	Население и хозяйственное освоение Северо-Запада.	1
32	Хозяйство Северо-Запада.	1
33	Центральная Россия.	1
34	Природа Центральной России.	1
35	Население и хозяйственное освоение Центральной России.	1
36	Хозяйство Центральной России.	1
37	Европейский Юг. Географическое положение.	1
38	Природа Европейского Юга.	1
39	Население и хозяйственное освоение Европейского Юга.	1
40	Хозяйство Европейского Юга.	1
41	Поволжье. Географическое положение.	1
42	Природа Поволжья.	1
43	Население и хозяйственное освоение Поволжья.	1
44	Хозяйство Поволжья.	1

45	Урал. Географическое положение.	1
46	Природа Урала.	1
47	Население и хозяйственное освоение Урала.	1
48	Хозяйство Урала.	1
АЗИАТСКАЯ РОССИЯ (ВОСТОЧНЫЙ МАКРОРЕГИОН)		
49	Азиатская Россия. Географическое положение.	1
50	Западная Сибирь. Географическое положение.	1
51	Природа Западной Сибири.	1
52	Население и хозяйственное освоение Западной Сибири.	1
53	Хозяйство Западной Сибири.	1
54	Восточная Сибирь. Географическое положение.	1
55	Природа Восточной Сибири.	1
56	Население и хозяйственное освоение Восточной Сибири.	1
57	Хозяйство Восточной Сибири.	1
58	Дальний Восток. Географическое положение.	1
59	Природа Дальнего Востока.	1
60	Население и хозяйственное освоение Дальнего Востока.	1
61	Хозяйство Дальнего Востока.	1
62	Повторение. Подготовка к итоговой контрольной работе.	1
63	Итоговая контрольная работа.	1
64	Анализ контрольной работы. Повторение.	1
65	Резерв. Повторение. Подготовка к ГИА.	1
66	Резерв. Повторение. Подготовка к ГИА.1	1
67	Резерв. Повторение. Подготовка к ГИА.2	1
68	Резерв. Повторение. Подготовка к ГИА.3	1

