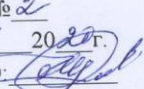




государственное бюджетное общеобразовательное учреждение Самарской области
основная общеобразовательная школа с.Гвардейцы
муниципального района Борский Самарской области

Рассмотрено:
на заседании методического
объединения
Протокол № 2
от «12» 11 2020 г.
Руководитель МО: 

Согласовано:
Ответственный
за учебную работу

Л.А.Гусейнова
от «13» 11 2020 г.

Утверждаю:
Директор ГБОУ ООШ
с.Гвардейцы

Т.Г.Ретинская
от «13» 11 2020 г.

ПРИЛОЖЕНИЕ

к рабочей программе по учебному курсу «География»

8 класс

на 2020/2021 учебный год

Разработчик программы:
Монахова Вера Федоровна,
учитель географии
ГБОУ ООШ с.Гвардейцы

с. Гвардейцы
2020 г.

Пояснительная записка

Приложение к рабочей программе по математике для 8 класса составлена на основе анализа результатов ВПР по математике, проводимых в сентябре - октябре 2020 года.

Планируемые результаты

Учащиеся должны знать:

- сущность понятия алгоритма, приводить примеры алгоритмов;
- как используются математические формулы и уравнения, примеры их применения для решения математических и практических задач;
- как потребности практики привели математическую науку к необходимости расширения понятия числа;
- понятия десятичной и обыкновенной дробей, правила выполнения действий с десятичными дробями, обыкновенными дробями с одинаковыми знаменателями, понятие процента;
- понятия «уравнение» и «решение уравнения»
- смысл алгоритма округления десятичных дробей;
- переместительный, распределительный и сочетательный законы;
- понятие среднего арифметического;
- понятие натуральной степени числа,
- определение прямоугольного параллелепипеда и куба, формулы для вычисления длины окружности и площади круга;

должны уметь:

- выполнять арифметические действия с десятичными дробями (в том числе устное сложение и вычитание десятичных дробей с двумя знаками);
- выполнять сложение и вычитание обыкновенных дробей, имеющих общий знаменатель;
- переходить из одной формы записи чисел к другой, представлять десятичную дробь в виде обыкновенной и в простейших случаях

Приложение к рабочей программе по географии для 8 класса составлена на основе анализа результатов ВПР по географии , проводимых в сентябре - октябре 2020 года.

Планируемые результаты освоения учебного предмета

Учащийся должен *уметь*:

показывать материки и части света;

приводить примеры материковых, вулканических, коралловых островов;

давать характеристику карты; читать и анализировать карту;

называть и показывать по карте крупные формы рельефа и объяснять зависимость крупных форм рельефа от строения земной коры;

объяснять зональность в распределении температуры воздуха, атмосферного давления, осадков;

называть типы воздушных масс и некоторые их характеристики;

делать простейшие описания климата отдельных климатических поясов;

показывать океаны и некоторые моря, течения, объяснять изменения свойств океанических вод;

приводить примеры влияния Мирового океана на природу материков;

приводить примеры природных комплексов; составлять простейшие схемы взаимодействия природных комплексов.

рассказывать об основных путях расселения человека по материкам, главных областях расселения, разнообразии видов хозяйственной деятельности людей; читать комплексную карту; показывать наиболее крупные страны мира.

показывать на карте и называть океаны и материки, определять их географическое положение, определять и называть некоторые отличительные признаки отдельных океанов и материков как крупных природных комплексов;

показывать на карте наиболее крупные и известные географические объекты на материках (горы, возвышенности, реки, озера и т. д.) и в океанах (моря,

заливы, проливы, острова, полуострова);

описывать отдельные природные комплексы с использованием карт;

показывать наиболее крупные государства на материках;

уметь давать описания природы и основных занятий населения, используя карты атласа;

приводить примеры воздействия и изменений природы на материках под влиянием деятельности человека.

приводить примеры, подтверждающие закономерности географической оболочки – целостность, ритмичность, зональность;

объяснять их влияние на жизнь и деятельность человека; называть разные виды природных ресурсов; приводить примеры влияния природы на условия жизни людей.

- «умение организовывать учебное сотрудничество и совместную деятельность»,
- «находить общее решение и разрешать конфликты на основе согласования позиций и учета интересов»;
- «формулировать, аргументировать и отстаивать свое мнение.

Содержание курса

Атмосфера и климаты Земли .

Распределение температуры воздуха и осадков на Земле. Воздушные массы. Климатические карты. Распределение температуры воздуха на Земле. Распределение поясов атмосферного давления на Земле. Постоянные ветры. Воздушные массы. Роль воздушных течений в формировании климата.

Климатические пояса Земли. Основные климатические пояса. Переходные климатические пояса. Климатообразующие факторы.

Географическая оболочка.

Строение и свойства географической оболочки.

Строение географической оболочки. Свойства географической оболочки. Круговорот веществ и энергии. Роль живых организмов в формировании

природы.

Природные комплексы суши и океана. Природные комплексы суши. Природные комплексы океана. Разнообразие природных комплексов.

Природная зональность. Что такое природная зона? Разнообразие природных зон. Закономерности размещения природных зон на Земле. Широтная зональность. Высотная поясность.

Население Земли .

Численность населения Земли. Размещение населения. Факторы, влияющие на численность населения. Размещение людей на Земле.

Народы и религии мира. Этнический состав населения мира. Мировые и национальные религии.

Хозяйственная деятельность людей. Городское и сельское население. Основные виды хозяйственной деятельности людей. Их влияние на природные комплексы. Комплексные карты. Городское и сельское население. Культурно-исторические регионы мира. Многообразие стран, их основные типы.

Южные материки

Общие особенности природы южных материков.

Особенности географического положения южных материков. Общие черты рельефа. Общие особенности климата внутренних вод. Общие особенности расположения природных зон. Почвенная карта.

Африка .

Географическое положение. Исследования Африки

Географическое положение. Исследование Африки зарубежными путешественниками. Исследование Африки русскими путешественниками и учеными.

Рельеф и полезные ископаемые. Основные формы рельефа. Формирование рельефа под влиянием внутренних и внешних процессов. Размещение месторождений полезных ископаемых.

Климат. Внутренние воды. Климатические пояса Африки. Внутренние

воды Африки. Основные речные системы. Значение рек и озер в жизни населения.

Природные зоны. Проявление широтной зональности на материке. Основные черты природных зон.

Влияние человека на природу. Заповедники и национальные парки. Влияние человека на природу. Стихийные бедствия. Заповедники и национальные парки.

Население. Население Африки. Размещение населения. Колониальное прошлое материка.

Страны Северной Африки. Алжир. Общая характеристика региона. Географическое положение, природа, население, хозяйство Алжира.

Страны Западной и Центральной Африки. Нигерия. Общая характеристика региона. Географическое положение, природа, население, хозяйство Нигерии.

Страны Восточной Африки. Эфиопия. Общая характеристика региона. Географическое положение, природа, население, хозяйство Эфиопии.

Страны Южной Африки. Южно-Африканская Республика. Общая характеристика региона. Географическое положение, природа, население, хозяйство Южно-Африканской Республики.

Австралия .

Географическое положение Австралии. История открытия. Рельеф и полезные ископаемые. Своеобразие географического положения материка. История открытия и исследования. Особенности рельефа. Размещение месторождений полезных ископаемых.

Климат Австралии. Внутренние воды. Факторы, определяющие особенности климата материка. Климатические пояса и области. Внутренние воды.

Природные зоны Австралии. Своеобразие органического мира. Проявление широтной зональности в размещении природных зон. Своеобразие органического мира.

Австралийский Союз. Население. Хозяйство Австралийского Союза. Изменение природы человеком.

Океания. Природа, население и страны. Географическое положение. Из истории открытия и исследования. Особенности природы. Население и страны. Памятники природного и культурного наследия.

Южная Америка

Географическое положение. Из истории открытия и исследования материка. Географическое положение. История открытия и исследования материка.

Рельеф и полезные ископаемые. История формирования основных форм рельефа материка. Закономерности размещения равнин и складчатых поясов, месторождений полезных ископаемых.

Климат. Внутренние воды. Климатообразующие факторы. Климатические пояса и области. Внутренние воды. Реки как производные рельефа и климата материка.

Природные зоны. Своеобразие органического мира материка. Высотная поясность в Андах. Изменения природы материка под влиянием деятельности человека. Охрана природы.

Население. История заселения материка. Численность, плотность, этнический состав населения. Страны.

Страны востока материка. Бразилия. Географическое положение, природа, население, хозяйство Бразилии и Аргентины.

Страны Анд. Перу. Своеобразие природы Анд. Географическое положение, природа, население, хозяйство Перу.

Антарктида

Географическое положение. Открытие и исследование Антарктиды.

Природа. Географическое положение. Антарктика. Открытие и первые исследования. Современные исследования Антарктиды. Ледниковый покров. Подледный рельеф. Климат. Органический мир. Значение современных исследований Антарктиды.

Северные материки

Общие особенности природы северных материков.

Географическое положение. Общие черты рельефа. Древнее оледенение. Общие черты климата и природных зон.

Северная Америка

Географическое положение. Из истории открытия и исследования материка. Географическое положение. Из истории открытия и исследования материка. Русские исследования Северо-Западной Америки.

Рельеф и полезные ископаемые. Основные черты рельефа материка. Влияние древнего оледенения на рельеф. Закономерности размещения крупных форм рельефа и месторождений полезных ископаемых.

Климат. Внутренние воды. Климатообразующие факторы. Климатические пояса и области. Внутренние воды. Реки как производные рельефа и климата материка.

Природные зоны. Население. Особенности распределения природных зон на материке. Изменение природы под влиянием деятельности человека. Население.

Канада. Географическое положение, природа, население, хозяйство, заповедники и национальные парки Канады.

Соединенные Штаты Америки. Географическое положение, природа, население, хозяйство, памятники природного и культурного наследия США.

Средняя Америка. Мексика. Общая характеристика региона. Географическое положение, природа, население, хозяйство Мексики.

Евразия

Географическое положение. Исследования Центральной Азии. Особенности географического положения. Очертания берегов. Исследования Центральной Азии.

Особенности рельефа, его развитие. Особенности рельефа Евразии, его развитие. Области землетрясений и вулканов. Основные формы рельефа. Полезные ископаемые.

Климат. Внутренние воды. Факторы, формирующие климат материка. Климатические пояса. Влияние климата на хозяйственную деятельность населения. Внутренние воды, их распределение. Реки. Территории внутреннего стока. Озера. Современное оледенение. Многолетняя мерзлота.

Природные зоны. Народы и страны Евразии. Расположение и характеристика природных зон. Высотные пояса в Гималаях и Альпах. Народы Евразии. Страны.

Страны Северной Европы. Состав региона. Природа. Население. Хозяйство. Комплексная характеристика стран региона.

Страны Западной Европы. Общая характеристика региона. Географическое положение, природа, население, хозяйство, объекты всемирного наследия Великобритании, Франции и Германии.

Страны Восточной Европы. Общая характеристика региона. Польша, Чехия, Словакия, Венгрия. Румыния и страны Балканского полуострова. Страны Балтии. Белоруссия. Украина. Молдавия.

Страны Южной Европы. Италия. Общая характеристика региона. Географическое положение, природа, население, хозяйство Италии. Памятники всемирного наследия региона.

Страны Юго-Западной Азии. Общая характеристика региона. Географическое положение, природа, население, хозяйство Армении, Грузии и Азербайджана.

Страны Центральной Азии. Общая характеристика региона. Географическое положение, природа, население, хозяйство Казахстана, Узбекистана, Киргизии, Таджикистана, Туркмении и Монголии.

Страны Восточной Азии. Общая характеристика региона. Географическое положение, природа, население, хозяйство, памятники всемирного наследия Китая и Японии.

Страны Южной Азии. Индия. Общая характеристика региона. Географическое положение, природа, население, хозяйство Индии.

Страны Юго-Восточной Азии. Индонезия. Общая характеристика региона.

Географическое положение, природа, население, хозяйство Индонезии.

Тематическое планирование

№ урока	Тема урока	Количество часов
18	Водные ресурсы России. Повторение: Атмосфера. Состав, строение, циркуляция. Распределение тепла и влаги на Земле. Погода и климат. Изучение элементов погоды.	1
19	Повторение по теме: «Внутренние воды и водные ресурсы». Повторение: Атмосфера. Состав, строение, циркуляция. Распределение тепла и влаги на Земле. Погода и климат. Изучение элементов погоды.	1
Почва и почвенные ресурсы		
20	Образование почв и их разнообразие. Тестовые задания на повторение тем	1
21	Закономерности распространения почв. Повторение: Географическая оболочка Земли. Широтная зональность и высотная поясность, цикличность и ритмичность процессов. Территориальные комплексы: природные, природно-хозяйственные	1
22	Почвенные ресурсы России. Повторение: Географическая оболочка Земли. Широтная зональность и высотная поясность, цикличность и ритмичность процессов. Территориальные комплексы: природные, природно-хозяйственные	1

Растительность и животный мир		
23	Растительный и животный мир России. Тренировочные упражнения (контроль знаний)	1
24	Биологические ресурсы. Охрана растительного и животного мира. Повторение: Население Земли. Численность населения Земли. Человеческие расы, этносы	1
25	Природно-ресурсный потенциал России. Повторение: Население Земли. Численность населения Земли. Человеческие расы, этносы	1
26	Итоговый урок по теме	1
Раздел II. ПРИРОДНЫЕ КОМПЛЕКСЫ РОССИИ		
Природное районирование		
27	Разнообразие ПК России. Повторение: Материки и страны. Основные черты природы Африки, Австралии, Северной и Южной Америки, Антарктиды, Евразии. Население материков. Природные ресурсы и их использование. Изменение	1
28	Моря как крупные ПК. Повторение: Материки и страны. Основные черты природы Африки, Австралии, Северной и Южной Америки, Антарктиды, Евразии. Население материков. Природные ресурсы и их использование. Изменение	1
29	Природные зоны России. Итоговое тестирование (контроль знаний)	1